














## Aire marine protégée


-  Parc naturel marin
-  Zone marine protégée de la convention OSPAR
-  Zone humide d'importance internationale (Ramsar)
-  Réserve de biosphère
-  Domaine public maritime (Conservatoire du littoral)
-  Aire de protection de biotope
-  Zone de protection spéciale (N2000, DO)

-  Réserve nationale de chasse et de faune sauvage
-  Réserve naturelle nationale
-  Réserve naturelle régionale
-  Zone spéciale de conservation (N2000, DHFF)
-  Site d'importance communautaire (N2000, DHFF)

## Fond de plan

-  Zone économique exclusive

0 25 50 km



0 10 20 NM



Projection : RGF 93 / Lambert 93

Sources : OFB

Copyrights : BD Cartho © - © IGN Paris 2013,

Bathymétrie EMODnet, SHOM ©

Réalisation : DIRM NAMO - MCPML - 09/2020