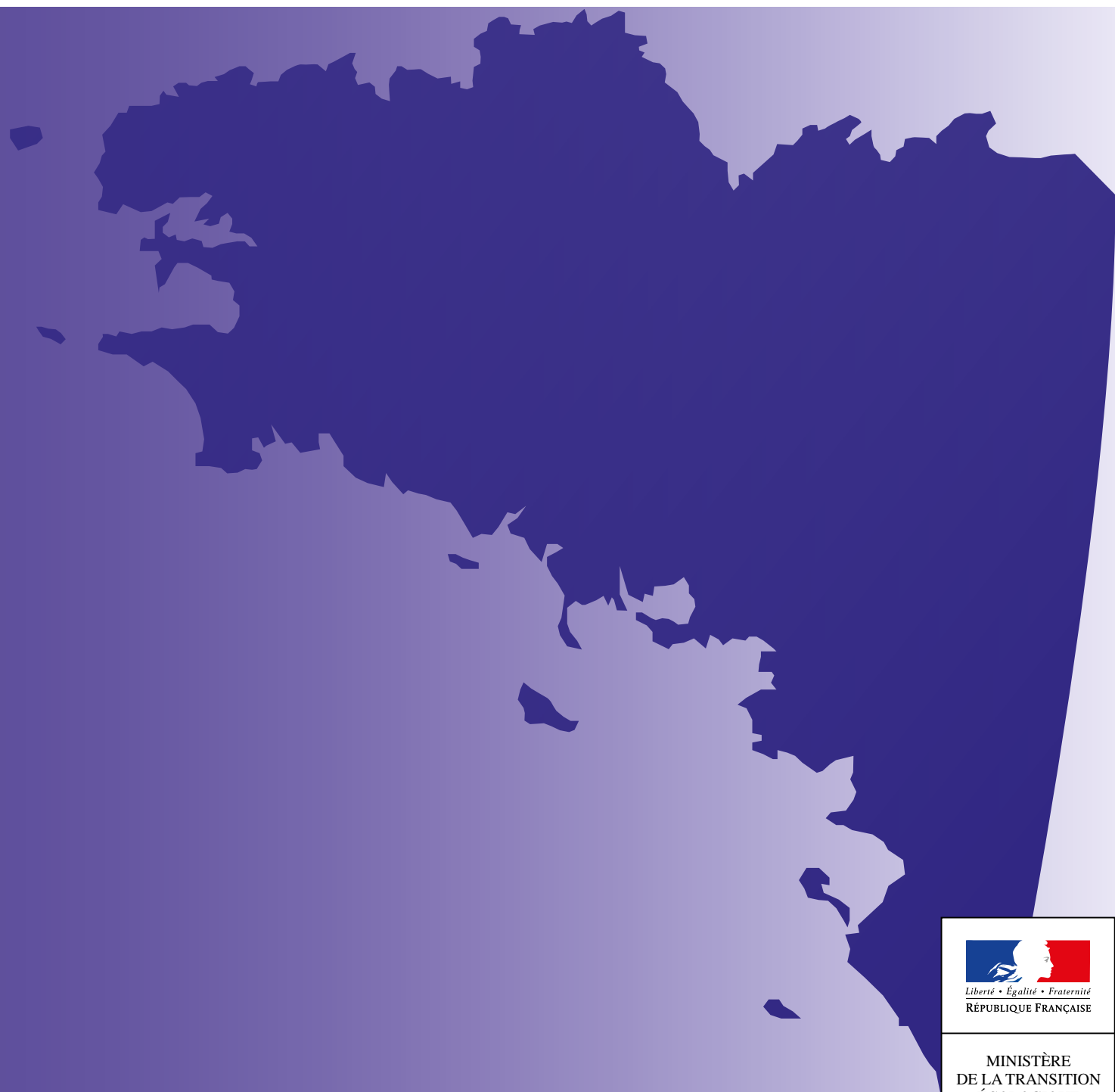


# Stratégie de façade maritime

Document stratégique de la façade  
Nord Atlantique - Manche Ouest

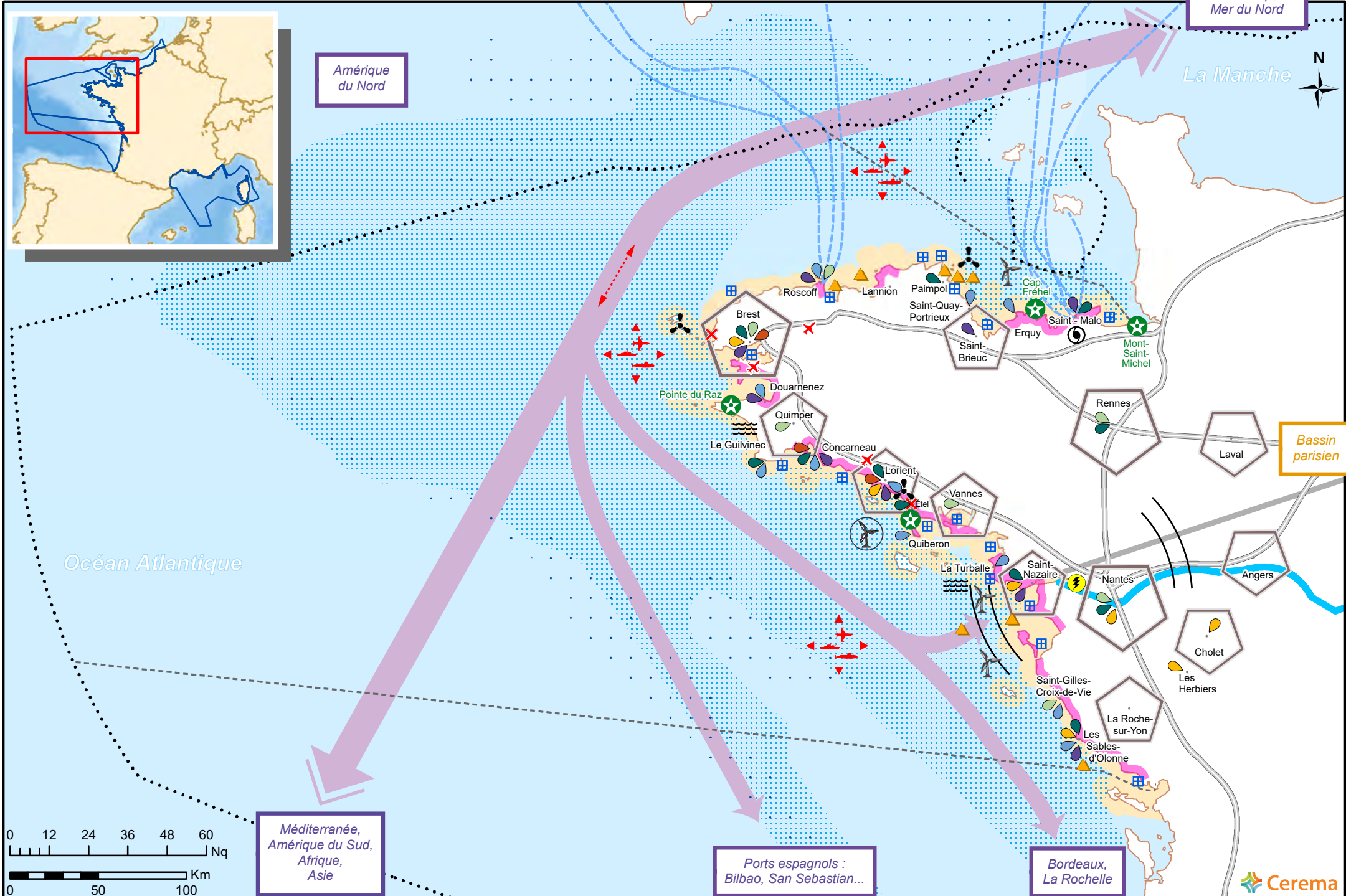
## Annexe 4 : carte des enjeux socio-économiques



MINISTÈRE  
DE LA TRANSITION  
ÉCOLOGIQUE  
ET SOLIDAIRE










# Synthèse des enjeux socio-économiques sur la façade maritime Nord Atlantique - Manche Ouest









## NAMO : une façade maritime à la périphérie de l'Europe

### Enjeux économiques internationaux et transfrontaliers





-  Axe de trafic mondial
-  Principales dynamiques de flux économiques par voie maritime (accès aux grands ports maritimes)
-  Pôle industrialo-portuaire Nantes - Saint-Nazaire
-  Transport international de passagers vers l'Angleterre et l'Irlande
-  Pôle touristique majeur (UNESCO et Grand site)
-  Loire (UNESCO)
-  Cohabitation des usages transfrontaliers (pêche)

### Gouvernance, défense et sécurité maritime

-  Zone économique exclusive
-  Limite de façade maritime
-  Activités de défense
-  Base aéronavale
-  Sécurité et sûreté maritime (Centre Régional Opérationnel de Surveillance et de Sauvetage)
-  Dispositif de séparation du trafic







## Les spécificités économiques de l'interface terre-mer en NAMO

### Gestion durable des ressources marines et littorales







-  Pêches professionnelles (principaux secteurs)
-  Aquaculture
-  Extraction de granulats marins
-  Attraits littoraux pour le tourisme et les loisirs : patrimoine (historique, paysager ou environnemental), espaces muséographiques, bases nautiques...

### Énergies marines renouvelables - Énergies terrestres non renouvelables




(Site existant, projet ou à l'étude)

-  Éolien flottant
-  Éolien posé
-  Hydrolien
-  Houlomoteur
-  Usine marémotrice
-  Centrale thermique



### Les filières maritimes de la façade maritime

-  Pêche, aquaculture, transformation
-  Filière nautique et navale
-  Transports, industries, ports
-  Formation maritime et pôle universitaire
-  Recherche sur la mer et le littoral
-  Défense

### Les marchés de la façade maritime

-  Principales aires urbaines du littoral
-  Principales aires urbaines de l'hinterland
-  Espace littoral à forte fréquentation touristique

### Les axes majeurs de la façade maritime

-  Principaux axes de transport (fer, autoroute des estuaires, route)
-  Oléoduc : Donges, Melun, Metz (DMM)



**Ministère de la Transition écologique  
et solidaire**

Direction interrégionale de la mer  
Nord Atlantique-Manche Ouest

2 boulevard Allard

BP 78749 - 44187 Nantes Cedex 4

[www.dirm.nord-atlantique-manche-ouest.developpement-durable.gouv.fr](http://www.dirm.nord-atlantique-manche-ouest.developpement-durable.gouv.fr)

