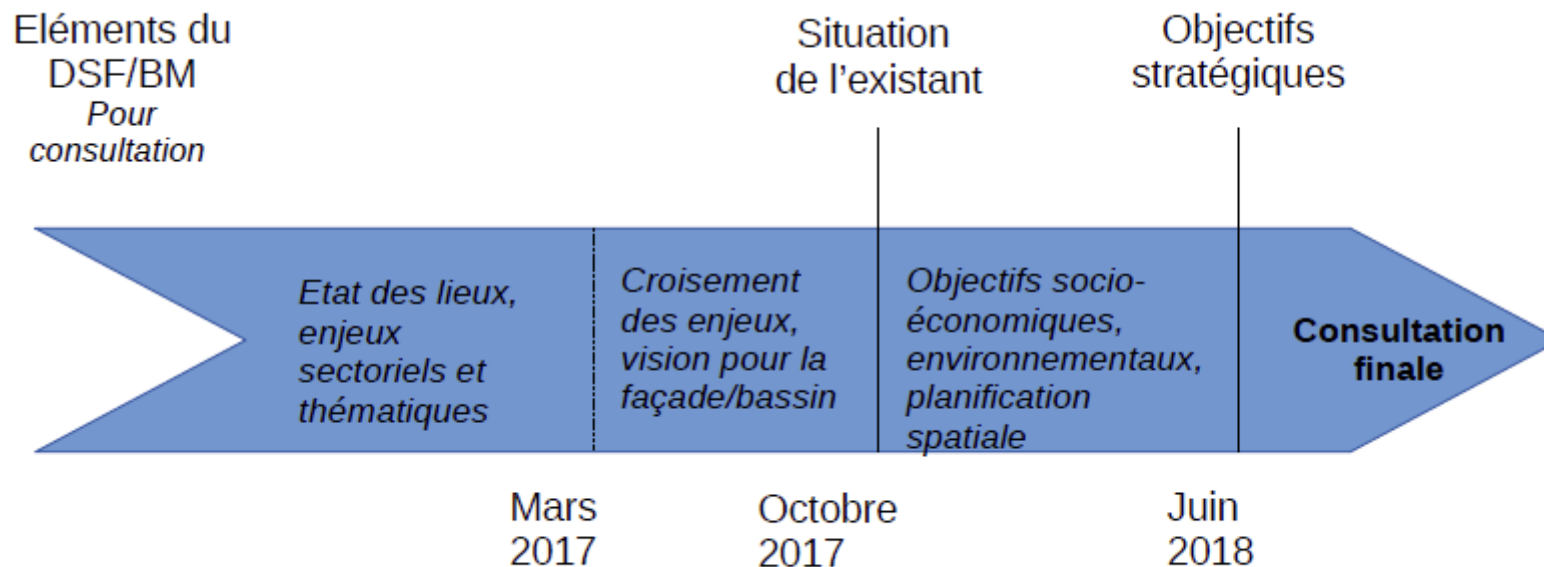


# Projet de guide méthodologique DSF/BM V4

# Les 4 éléments

- Situation de l'existant
  - Etat des lieux
  - Enjeux
  - Besoins émergents
- Objectifs stratégiques
  - Objectifs socio-économiques
  - Objectifs environnementaux
  - Conditions de coexistence spatiale et temporelle des activités
  - Zonages
- Dispositif de suivi et d'évaluation
- Plan d'action

# Calendrier phase stratégique



Le processus d'élaboration du DS peut être décomposé en 3 grandes phases (cf. articles Art. R. 219-8 à R. 219-17) :

*1ère phase d'ici le 15 juillet 2018 « Diagnostic et objectifs stratégiques » :*

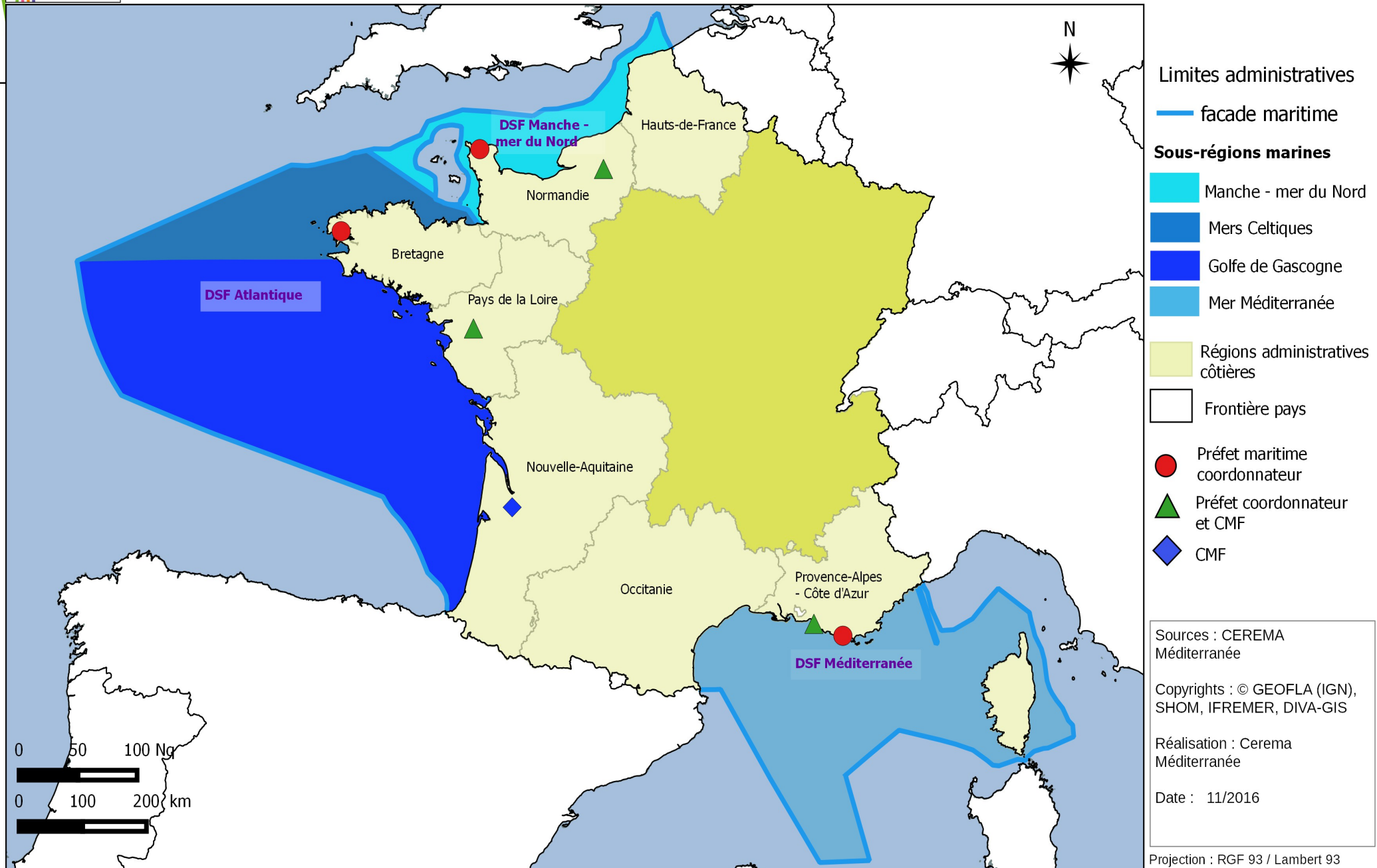
- L'état des lieux dans le périmètre de la façade ou du bassin maritime.
- L'identification des principaux enjeux dont les enjeux écologiques et des besoins émergents de la façade ou du bassin maritime, en tenant compte des conflits d'usage existants ou prévisibles.
- La définition des objectifs stratégiques prioritaires et des indicateurs associés qui comprennent les objectifs environnementaux.

*2ème phase d'ici le 15 juillet 2020 « Modalités d'évaluation » :*

Les modalités d'évaluation de la mise en œuvre du document stratégique, avec la définition d'un ensemble de critères et d'indicateurs pertinents qui, en métropole, comprennent le programme de surveillance élaboré au titre de la DCSMM.

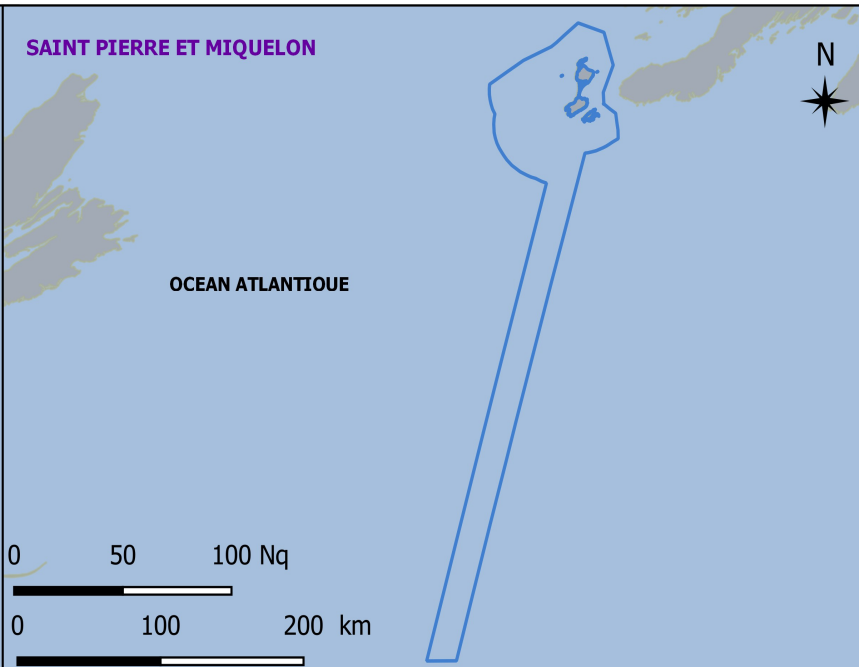
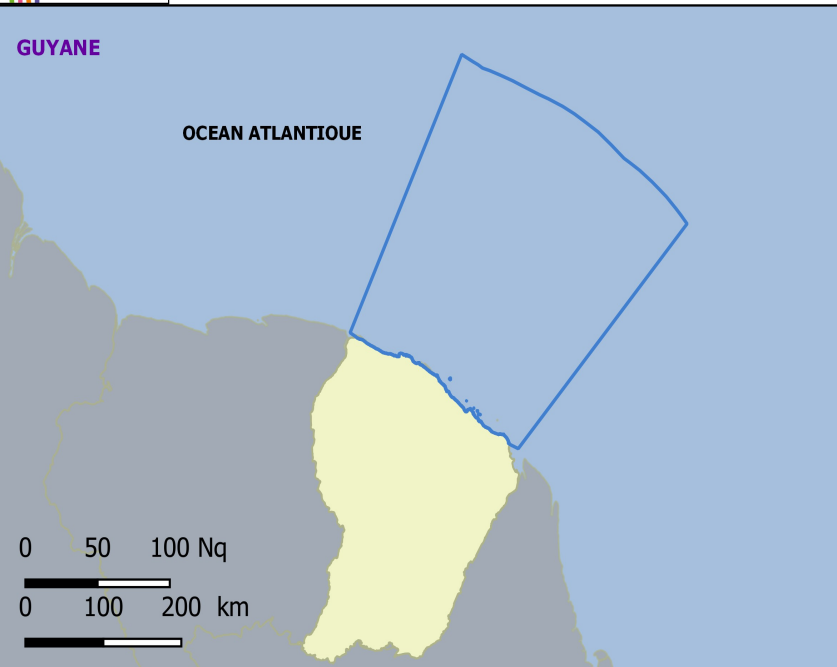
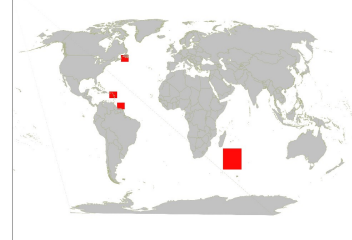
*3ème phase d'ici le 31 décembre 2021 « Plan d'action » :*

Le plan d'action du document stratégique, qui en métropole, remplit notamment les exigences du programme de mesures établi en application de la DCSMM

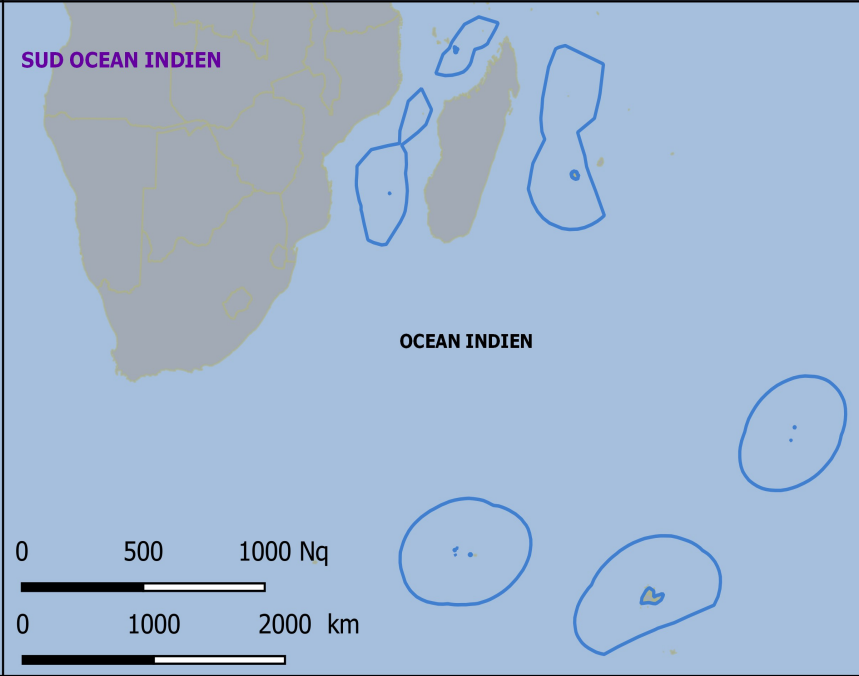
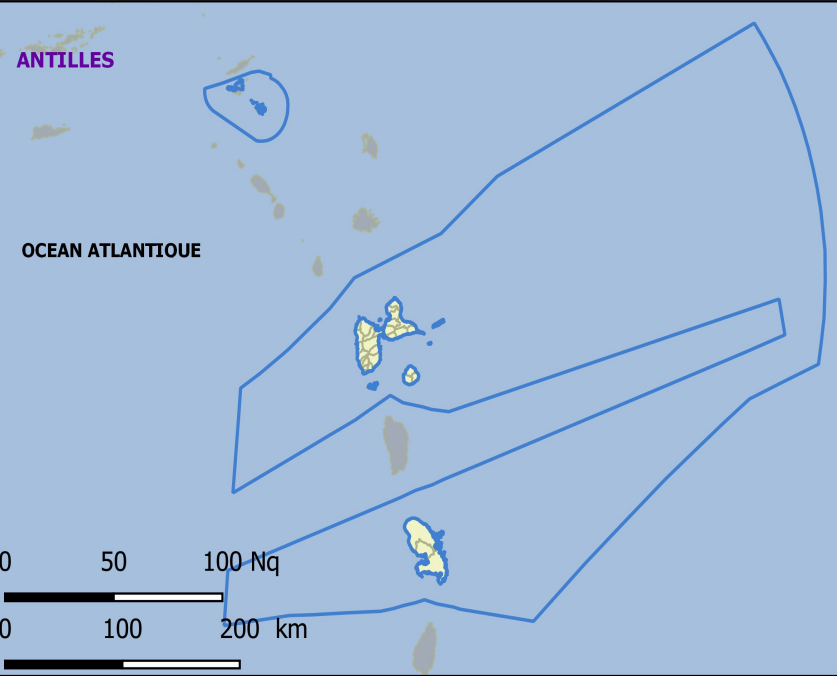


# Périmètres d'application de la Stratégie Nationale pour la Mer et le Littoral en Outre-Mer

Documents Stratégiques de Bassins Maritimes ultramarins



 **BASSINS MARITIMES ULTRAMARINS**



Sources : CEREMA Méditerranée

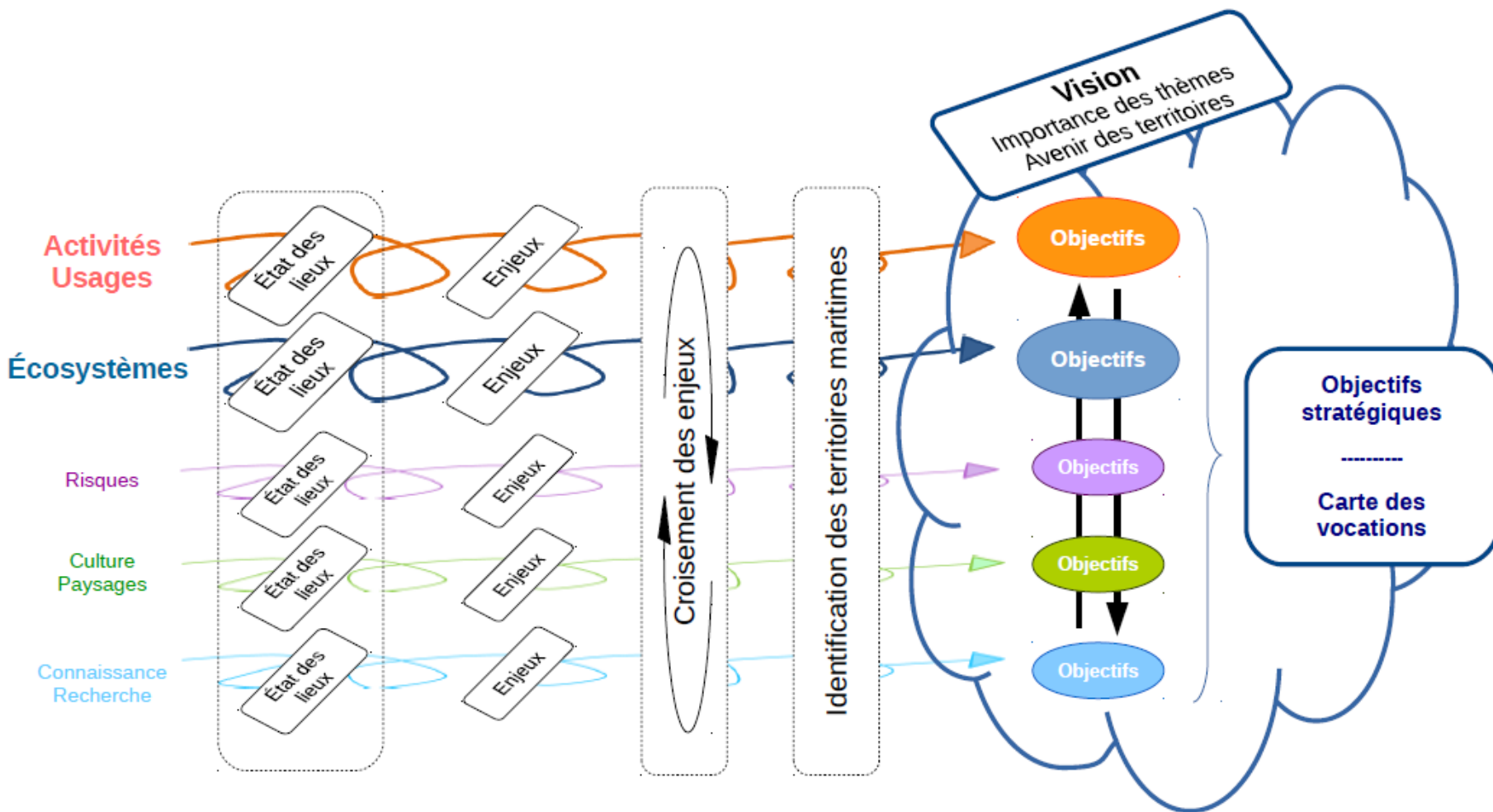
Copyrights : © GEOFLA (IGN), SHOM, IFREMER, DIVA-GIS

Réalisation : Cerema Méditerranée

Date : 10/2016

Projection : Sphere Robinson

# Démarche générale



# Etat des lieux et enjeux

- Les enjeux sont les éléments les plus importants pour :
  - le bon déroulement des activités et usages du point de vue des acteurs concernés,
  - l'atteinte du bon état écologique pour les écosystèmes marins et littoraux,
  - la sécurité des biens et des personnes pour la gestion des risques,
  - l'importance patrimoniale du point de vue social, culturel ou paysager pour les communautés littorales,
  - le dynamisme et l'excellence du secteur de la recherche et de l'innovation pour le thème connaissance et recherche.



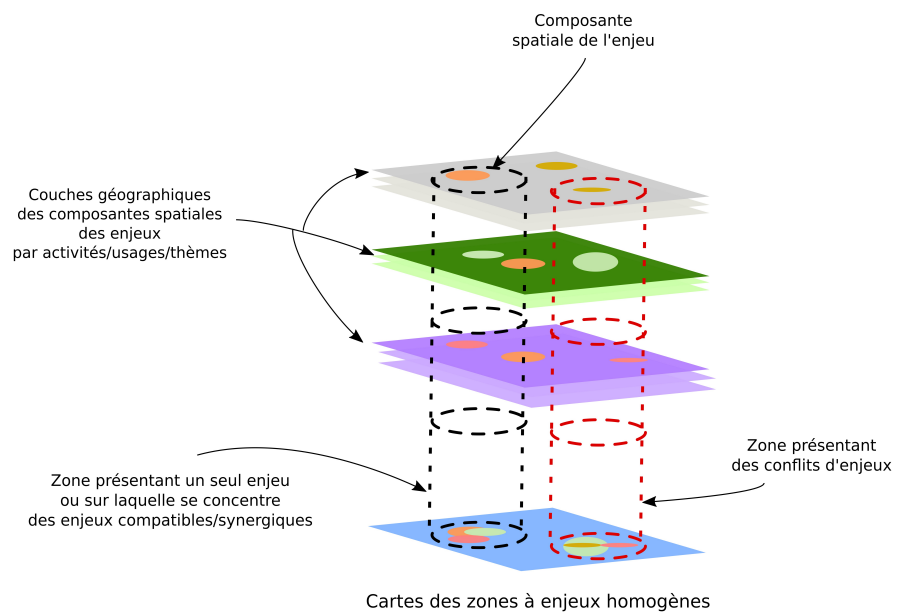
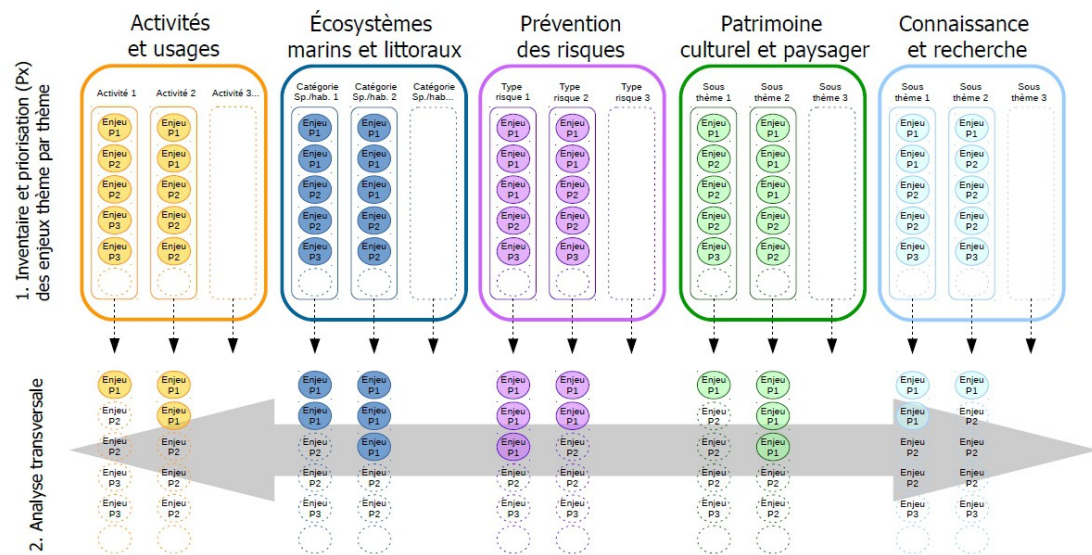
# Vision

- Croisement des enjeux
- Identification des territoires maritimes et littoraux
- Importance des thèmes et enjeux pour la façade

## *Prospective*

- Avenir des thèmes et enjeux importants,
- Avenir des territoires,
- Contributions à la SNML

# Croisement des enjeux



# Cartographie des territoires

- caractéristiques environnementales propres
- enjeux en présence, relatifs aux activités ou aux thèmes de l'environnement, des risques, des sites et paysages ou du patrimoine culturel (cf. croisement des enjeux) ;
- appropriation par une ou plusieurs activités ou par un groupe de pratiquants d'une activité
- identification au secteur d'une partie de la population de la façade, pour des questions sociales et culturelles.

# Thèmes et enjeux importants pour la façade/bassin

- Importance des thèmes et enjeux pour la façade ou le bassin :
  - Economique : contribution quantitative et qualitative à l'économie de la façade/bassin
  - Environnementale : bon état écologique
  - Sociale
  - Culturelle
  - Responsabilité au niveau national et international

# Objectifs stratégiques

- Les objectifs définissant pour l'enjeu considéré un état à atteindre, à moyen ou long terme.
- Les objectifs visant à agir sur les **facteurs d'influence** sur l'enjeu.

# Carte des vocations

- Une vocation peut inclure :
  - des priorités en termes d'utilisation de l'espace maritime et de ses ressources,
  - des prescriptions de non impact de certaines composantes des écosystèmes ou du patrimoine culturel ou paysager,
  - des conditions de déroulement de certaines activités : conditions particulières, restrictions, interdictions,
  - des règles de coexistantes entre certaines activités,
  - la nécessité, le cas échéant, de se référer à un exercice de planification plus local

# LE DSF/BM, au coeur de la planification

