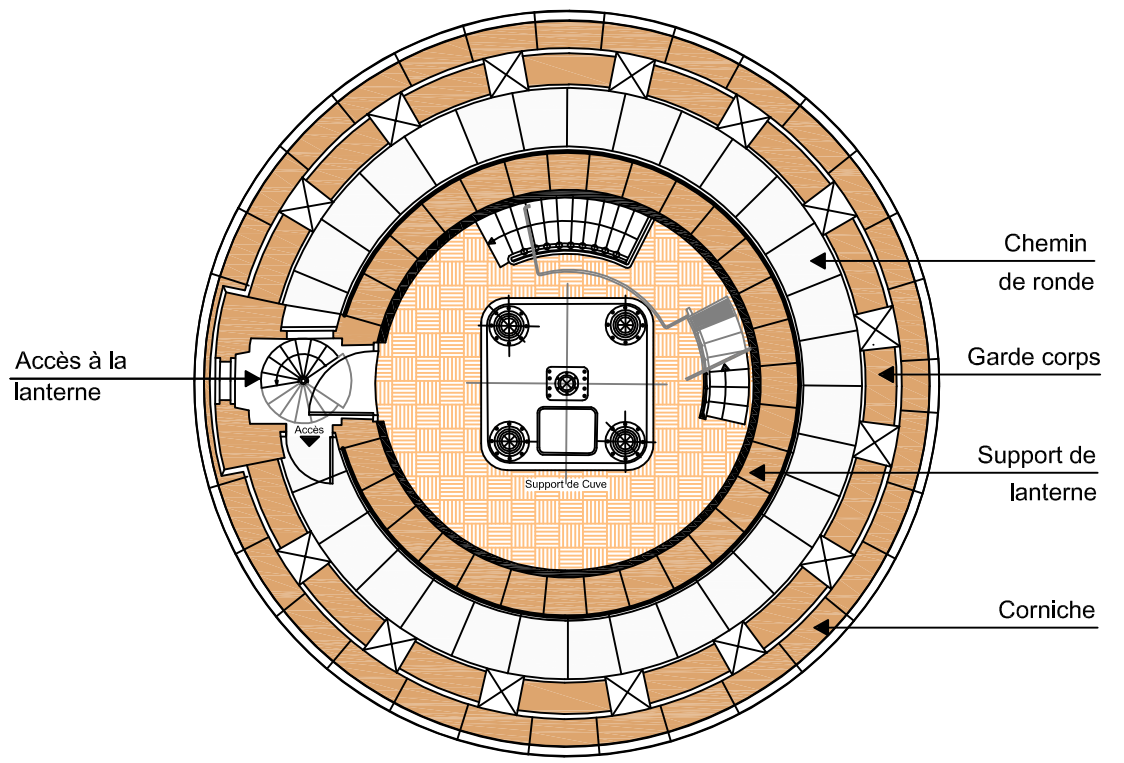
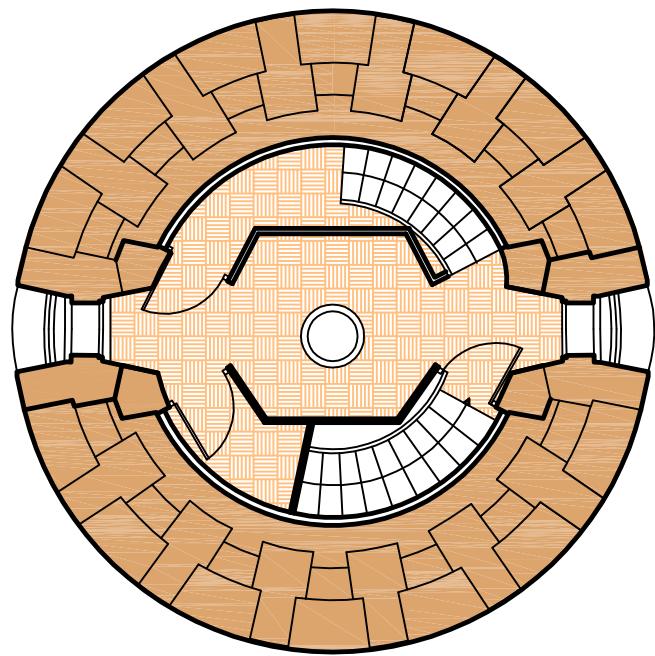


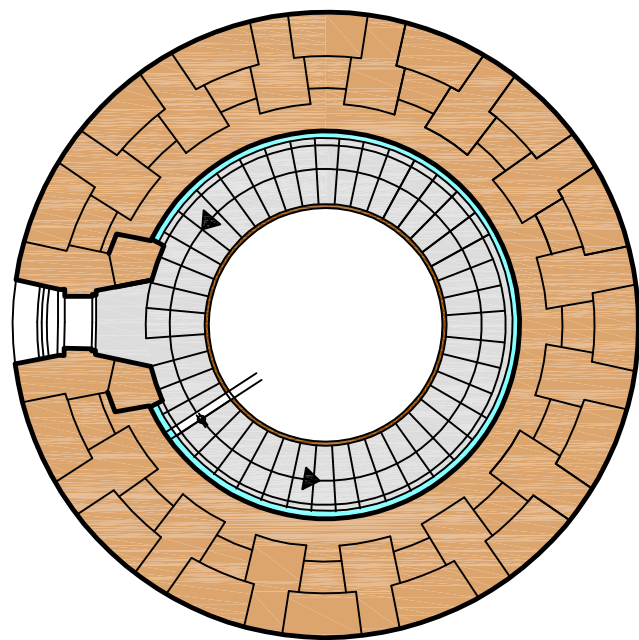
— Coupe —



— Plan du Chemin de ronde —



— Chambre de veille —



— Section courante —


Phare de l'île Vierge
PLANS + COUPE

Plan N° 4 Décembre 2010

éch : 1/250 - 1/100

Etabli par
SR

Vérifié par
EP



Direction Interrégionale de la Mer
Nord Atlantique - Manche Ouest
2, rue Aldéric Lecomte - BP 36 -
29801 Brest cédex
téléphone 02 98 33 40 91